

# ANEXA 1 la HOTARAREA CONSILIULUI

LOCAL nr.

1/2024

## PLAN DE AMPLASAMENT SI DELIMITARE

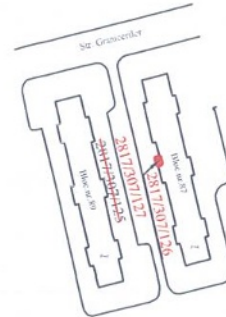
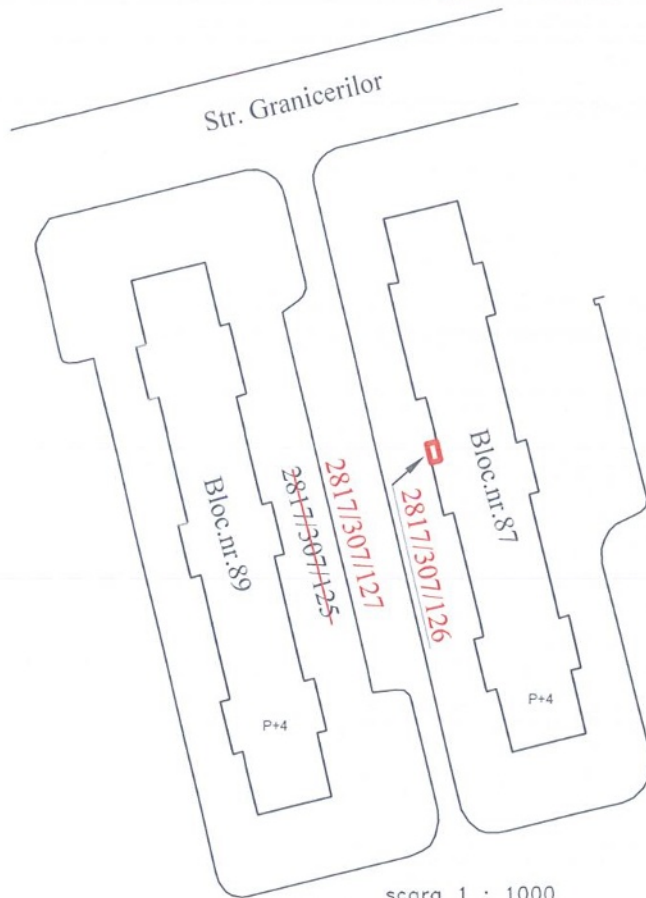
a imobilului cuprins in CF 113999 Baia Mare

nr. topo 2817/307/125

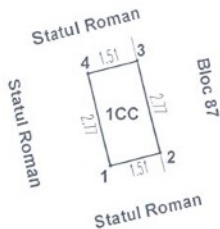
UAT Baia Mare

din localitatea Baia Mare, Str. Granicerilor, nr.87 – intravilan

1 imobil – intravilan



scara 1 : 2880



scara 1 : 200

Digitally signed by

Date: 2024.09.24  
15:18:36 +03'00'

### Intocmit : SC ALCAD SURVEY SRL

Persoana juridica autorizata de ANCPi sa execute lucrari de cadastru, geodezie si cartografie. CLASA III

Certificat de autorizare Seria: BCD/111/0091/2021

Persoana fizica autorizata , categoria B

Certificat de autorizare Seria: RCV/111-F NR. 0185/2013

Nota: Documentatia cadastrala serveste la emitere H.C.L. in vederea concesiunii terenului.

| INAINTE DE DEZMEMBRARE |              |            |              | DUPA DEZMEMBRARE |               |  |
|------------------------|--------------|------------|--------------|------------------|---------------|--|
| Nr. C.F.               | Nr. topo     | supraf mp. | PROPRIETAR   | Nr. topo         | suprafata mp. | PROPRIETAR                                     |
| 113999                 | 2817/307/125 | 19247      | STATUL ROMAN | 2817/307/126     | 4             | Proprietar: MUNICIPIUL BAA MARE<br>Concesionar |
|                        |              |            |              | 2817/307/127     | 19243         | STATUL ROMAN                                   |
| Total                  |              | 19247      |              |                  | 19247         |  |

### DUPA ATRIBUIRE NR. CADASTRAL

| Nr. topo     | suprafata Ha mp. | Nr. CAD atribuit | supraf. mp. | PROPRIETAR                                     |
|--------------|------------------|------------------|-------------|--|
| 2817/307/126 | -                | 4                | 4           | Proprietar: MUNICIPIUL BAA MARE<br>Concesionar |

data  
23.09.2024